喬木村防災マップ

① 阿島・小川・伊久間地区

縮尺 1：8,000
0 125 250m

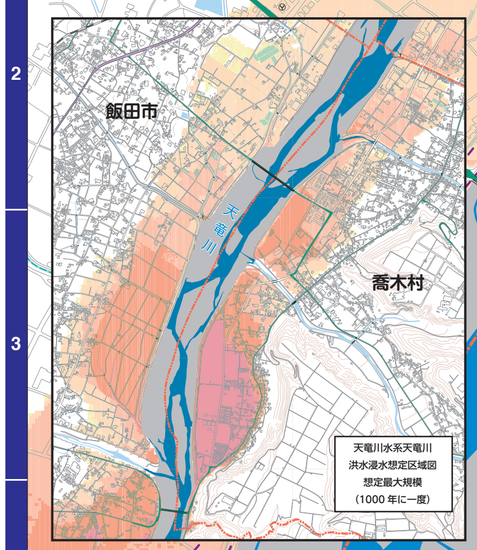

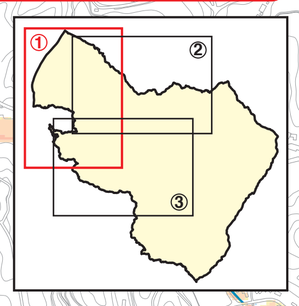

防災マップをご覧いただくにあたって

■ 天竜川浸水想定区域

国土交通省天竜川上流河川事務所が平成28年12月に天竜川の河道及び洪水調整施設の整備状況を勘案して、想定し得る最大規模（1,000年に1度程度）の降雨に伴う洪水により天竜川が氾濫した場合の浸水の状況をシミュレーションにより予測したものです。支川の（決壊による）氾濫、シミュレーションの前提となる降雨を超える規模の降雨による氾濫、高潮及び内水による氾濫等を考慮していませんので、この洪水浸水想定区域に指定されていない区域においても浸水が発生する場合や、想定される水深が実際の浸水深と異なる場合があります。（指定の前提となる降雨：天竜川上流域の48時間総雨量605mm）

■ 小川川・富田沢川・加々須川・壬生沢川・鞍馬沢川 浸水想定区域

長野県が令和4年9月及び令和7年1月に上記河川の河道整備状況を勘案して、想定し得る最大規模の降雨（1,000年に1度程度）に伴う洪水により氾濫した場合の浸水の状況をシミュレーションにより予測したものです。支川の（決壊による）氾濫、シミュレーションの前提となる降雨を超える規模の降雨による氾濫、内水による氾濫等を考慮していませんので、この洪水浸水想定区域に指定されていない区域においても浸水が発生する場合や、想定される水深が実際の浸水深と異なる場合があります。（指定の前提となる降雨：富田沢川・加々須川・壬生沢川・鞍馬沢川各河川流域に24時間総雨量836mm)小川川流域に24時間総雨量830mm）

■ 土砂災害危険区域

長野県が平成24年3月時点において、飯田建設事務所が現地調査や航空写真の判読、災害記録の調査により把握を行い、取りまとめて公表した「急傾斜地」及び「土石流」データを掲載しました。また、平成28年3月に長野県が公表した「地滑り」データを掲載しました。

指定緊急避難場所・指定避難所・福祉避難所一覧

No	指定緊急避難場所（施設名）	喬木村番地	電話	対象とする異常な現象の種類 地震	土砂災害	洪水	指定避難所を兼ねる施設	想定収容人数	備考	位置（マル数字は地図図面番号）
1	阿島北コミュニティセンター	259-2	33-2074	○	○		●	60		①E-2 ②A-1
2	北第一公民館	161-3		○		○	●	30		①E-2 ②A-2
3	寺之前集落センター	4886	33-4576	○		○	●	30		①F-3 ②B-3
4	帰牛原消防センター	2930	33-4513	○	○	○	●	20		①G-5 ②C-4
5	喬木村第一公民館	3290	33-3692	○	○	○	●	90		①E-3 ②A-2･3
6	旧北保育園	3262		○	○	○	●	125		①E-3 ②A-2
7	町消防センター	1009	33-4527	○		○	●	25		①D-3
8	阿島傘伝承館	765-1	33-4519	○	○		●	35		①D-3
9	喬木第一小学校	1548	33-2044	○	○	○	●	165		①D-4
10	喬木中学校	1562-2	33-2064	○	○	○	●	270	地区連絡所	①E-4 ②A-4
11	南農事集会所	1162-2	33-4584	○		○	●	70		①D-3
12	たかぎ保育園	1925-1	33-3660	○	○	○	●	470		①E-4 ②A-3
13	喬木村福祉センター	6667	33-2002	○	○	2階○	●	125	応急救護所本部	①C-5
14	みんなの広場　アスポ	6695-1	33-5570	○	○	○	●	30		①C-4
15	馬場ふれあい伝承館	6656-1	33-4585	○	○		●	30		①C-4
16	喬木村中央社会体育館	5797	33-3663	○	○	○	●	245	地区連絡所	①C-4
17	両平ふれあいセンター	6808-1		○		○	●	35		①D-5
18	田上川消防センター	6249-2	33-4587	○	○	○	●	35		①E-6 ②A-6
19	上平集落センター	8020-2				○	●	100		①F-7 ②C-6
20	伊久間農産物加工センター	15893-3	33-4528	○	○	2階○	●	55		①B-6
21	下伊那トラック研修会館	16072-1	33-4102	○	○	2階○	●	60	（農産物加工センターが不足する場合）	①B-6
22	喬木村南部防災センター	12343-1	33-3277	○	○	○	●	40		③C-2
23	喬木第二小学校	13532	33-3004	○	○	○	●	150	地区連絡所	③C-2
24	富田陶芸館	13702-1	33-4538	○	○	○	●	40		③C-2
25	喬木南保育園	13567	33-3043	○	○	○	●	65		③C-3
26	大和知農産物集出荷センター	11879-1	33-4541	○		○	●	50		①H-11 ③E-2
27	大和知公民館	11879-1	33-4541			○	●	30		①H-11 ③E-2
28	氏乗集落センター	10641-7	33-4595			○	●	100		③H-3
29	大島公民館	9383-1	33-4598			○	●	100		②L-7
30	大島山の家	9394	33-3395	○		○	●	30		②L-7
31	加々須区民会館	5377-1	33-4547			○	●	100		②F-6
32	野田原集会所	5239-15		○	○	○	●	15		②D-6
33	桃添中央会所	5791-3			○	○	●	10		②E-5
34	飯田養護学校	1396-2	33-3711	○	○	2階○			福祉避難所（知的障害者等）	①C-3
35	喬木悠生寮	16910	33-3616	○	○	○			福祉避難所（知的障害者等）	①B-7
36	デイサービスぽけっと	15816	33-7077	○	○				福祉避難所（寝たきり高齢者等）	①B-6
37	特別養護老人ホーム喬木荘	3286-1	33-4433	○		○			福祉避難所（寝たきり高齢者等）	①E-3 ②A-2･3
38	デイサービスセンターふれ愛	6670-1	33-4567	○	○				福祉避難所（寝たきり高齢者等）	①C-5
39	旧北保育園園庭	3262		○						①E-3 ②A-2
40	平安祭典喬木斎場駐車場	400-100他	33-1055	○						①D-2
41	アジマ自動車学校教習コース	1353	33-2550	○						①C-3
42	喬木第一小学校グラウンド	1548	33-2044	○						①E-4 ②A-4
43	喬木中学校グラウンド	1562-2	33-2064	○						①E-4 ②A-4
44	喬木村運動公園グラウンド	1949-2	33-2002	○						①E-4 ②A-3･4
45	飯田養護学校グラウンド	1396-2	33-3711	○						①C-3
46	喬木第二小学校グラウンド	13532	33-3004	○						③C-2
47	南保育園園庭	13567	33-3043	○						③C-3
48	Aコープ喬木店駐車場	1282	33-4488	○						①C-4
49	芝グラウンド	5797	33-4503	○	○	○				①D-4
50	飯田精機（株）	7607-1	33-2000	○						①E-6 ②A-5
51	大和知運動広場	11826-7		○						③E･F-2

※指定緊急避難場所は、**災害の危険から命を守るために緊急的に避難する場所**
※指定避難所は、**災害が発生した場合に避難をしてきた被災者が、一定期間生活するための場所**
※福祉避難所は、避難者の中でも**特別な配慮を必要とする方々（高齢者・障がい者等）を対象とした避難所**

防災関係機関

施設名	所在地	電話	位置
喬木村役場	喬木村6664	33-2001	①C-5
高森消防署	高森町山吹5920-1	35-0119	
飯田警察署	飯田市小伝馬町1-3541-2	22-0110	
喬木村警察官駐在所	喬木村865-1	33-2019	①D-3

凡例【土砂災害】

種別	区域区分	警戒区域
急傾斜地	土砂災害特別警戒区域	
	土砂災害警戒区域	
土石流	土砂災害特別警戒区域	
	土砂災害警戒区域	
地すべり	土砂災害警戒区域	

凡例（浸水想定区域） 想定最大規模 浸水した場合に想定される水深	浸水想定区域
20.0m 以上の区域	
10.0～20.0m 未満の区域	
5.0～10.0m 未満の区域	
3.0～ 5.0m 未満の区域	
0.5～ 3.0m 未満の区域	
0.5m 未満の区域	
家屋倒壊等氾濫想定区域（氾濫流）	
家屋倒壊等氾濫想定区域（河岸浸食）	

浸水の深さの目安

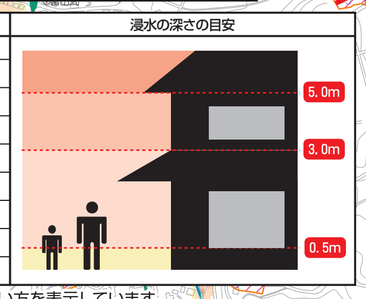

※浸水想定区域が重なる箇所は、浸水深がより深い方を表示しています。

家屋倒壊等氾濫想定区域

洪水時に、一般的な建築物が倒壊・流出する等の恐れのある区域を示したものです。家屋倒壊等氾濫想定区域は、**【氾濫流】**と**【河岸浸食】**の2種類があります。

河岸侵食　洪水時の河川の激しい流れにより河岸が侵食され、土地が流出し、家屋が流出・倒壊するおそれのある区域です。

氾 濫 流　洪水で堤防が破堤（決壊）することで、河川から流れ込む水の力により、家屋が流出・倒壊するおそれのある区域です。

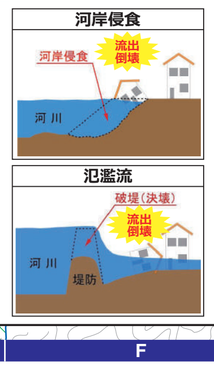

凡　例

指定避難所兼緊急避難場所	
指定緊急避難場所	
福祉避難所	
防災倉庫・水防倉庫	
水位観測所・水位計	
河川カメラ	
雨量計	
緊急用ヘリポート	
役場	
医療機関	
郵便局	
村界	

© ZENRIN CO., LTD.2025