喬木村道路台帳平面図　（台帳図）



1: 撮影　昭和58年4月
2: 調整　昭和59年2月ステコメーター、ステレオプロッター A8

座標系 第Ⅵ系
等高線間隔 1m
基準面 T.P

1/1,000
0m 50m 100m 150m 200m

計画機関 喬木村
作業機関 エアロトヨタ株式会社

005

概見図

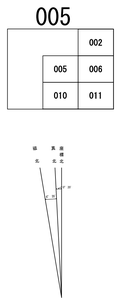

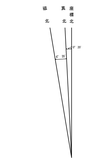

記　号

（注）▨ この図式記号は道路台帳図に適用する