喬木村道路台帳平面図

（台帳図）

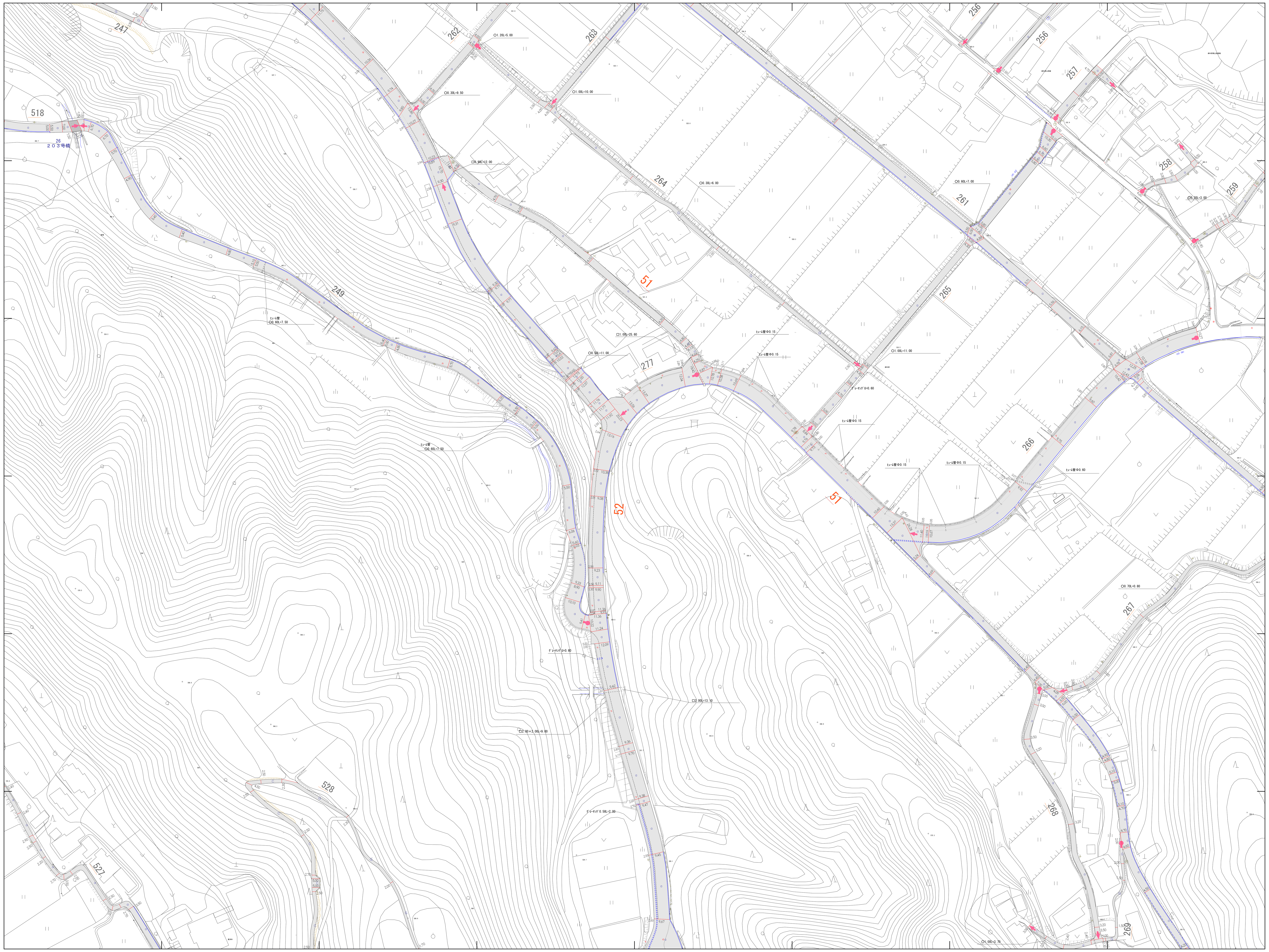

概見図

019

012	013	014
018	019	020
029	030	031

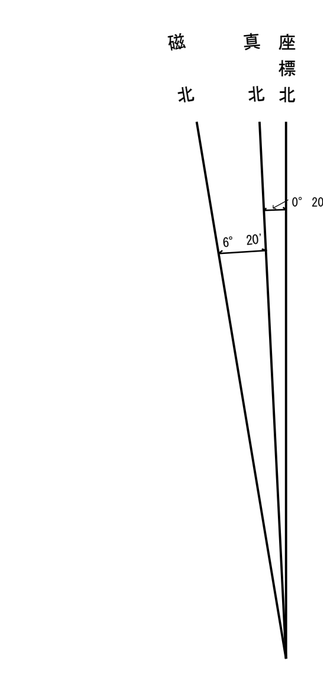

記号

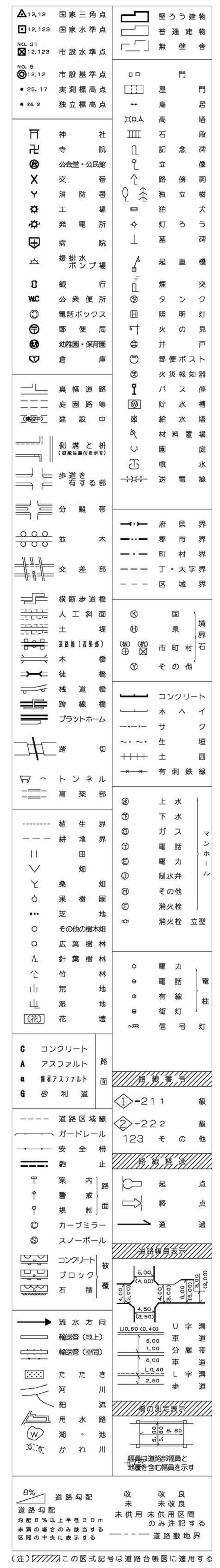

1. 撮影　昭和58年4月
2. 調整　昭和59年2月ステコメーター、ステレオプロッターA8

座標系 第Ⅷ系
等高線間隔 1ｍ
基準面 T．P

1/1,000

0m 50m 100m 150m 200m

計画機関　喬木村
作業機関　朝日航洋株式会社