喬木村道路台帳平面図　（台帳図）

概見図

053

041	042	043
052	053	054
065	066	067



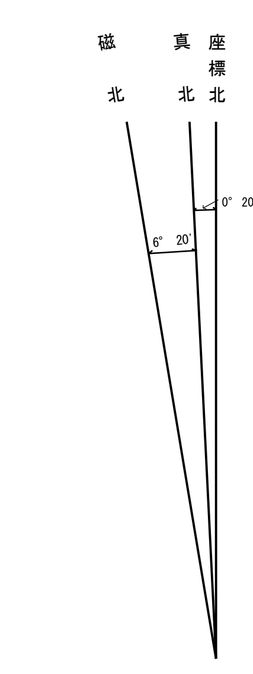

記号

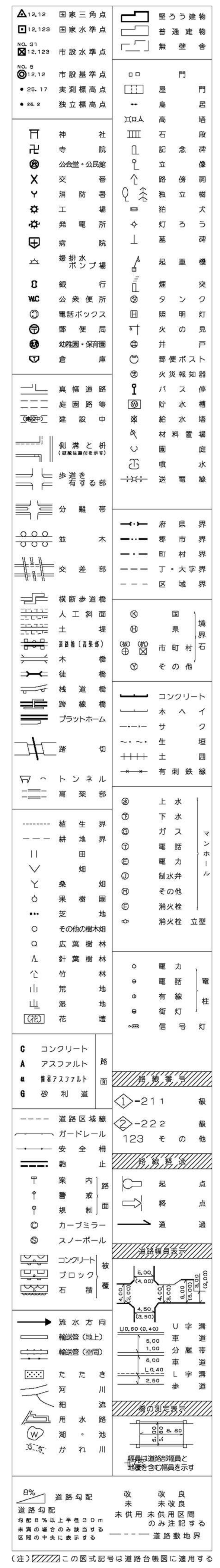

（注）この図式記号は道路台帳図に適用する

1. 撮影　昭和58年4月
2. 調整　昭和59年2月ステコメーター、ステレオプロッターA8

座標系 第Ⅷ系
等高線間隔 1m
基準面 T．P

1/1,000

0m　50m　100m　150m　200m

計画機関　喬木村
作業機関　朝日航洋株式会社