喬木村道路台帳平面図

（台 帳 図）

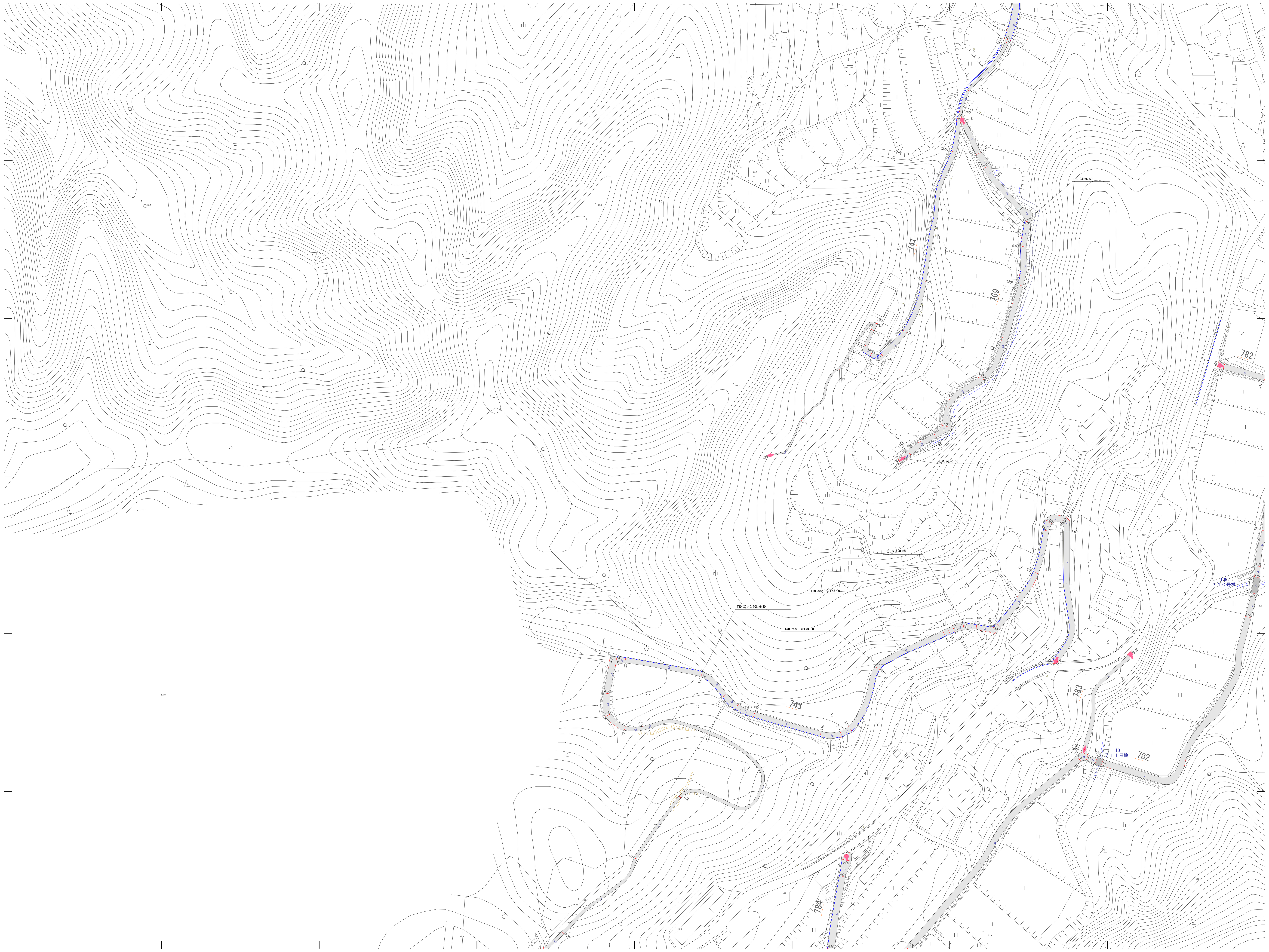

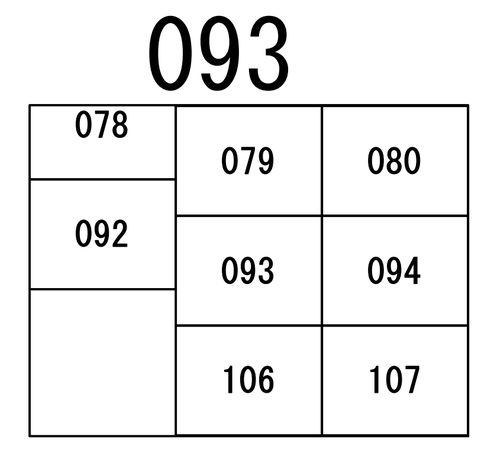

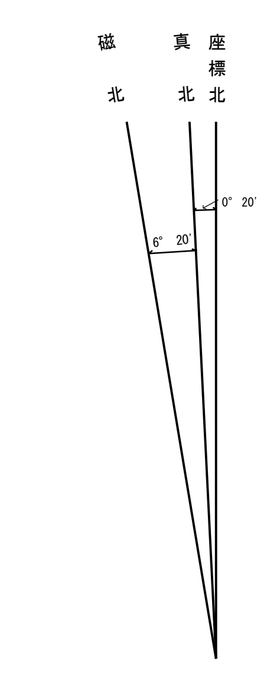

記 号

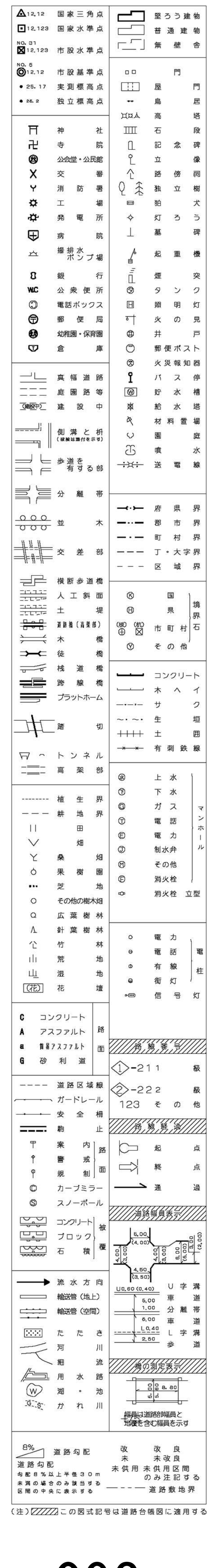

1. 撮影 昭和58年4月
2. 調整 昭和59年2月ステコメーター、ステレオプロッターA8

座 標 系 第Ⅷ系
等高線間隔 1ｍ
基 準 面 Ｔ．Ｐ

1/1,000

0m 50m 100m 150m 200m

計画機関 喬 木 村
作業機関 朝 日 航 洋 株 式 会 社