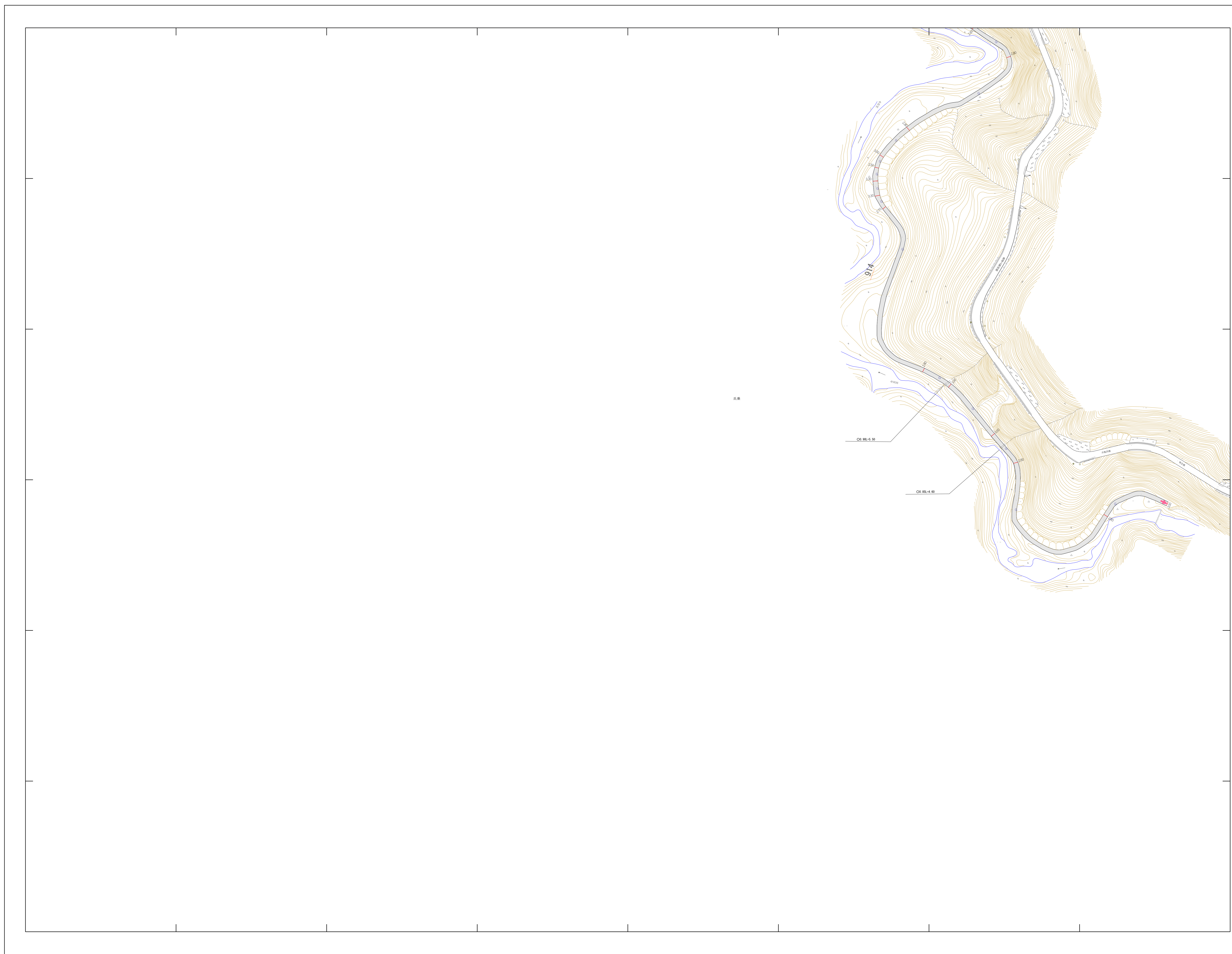


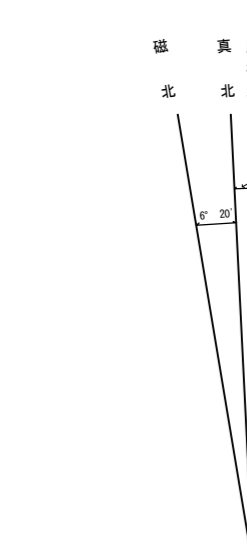
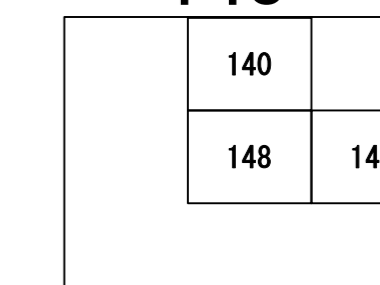
喬木村道路台帳平面図

(台帳図)



概覧図

148

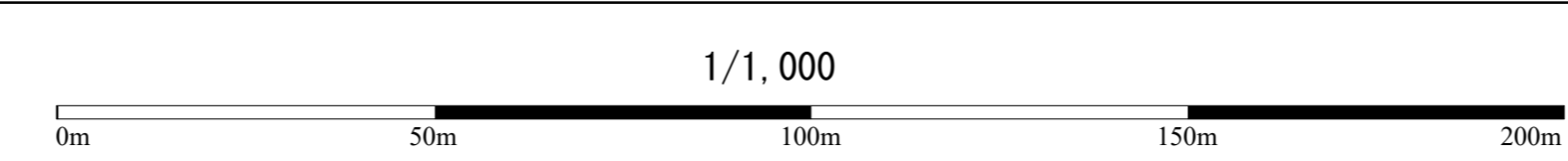


記号

	国道第3級		国道第1級
	県道		国道第2級
	市道		国道第4級
	県道第2級		県道第1級
	県道第3級		県道第4級
	町道		県道第5級
	水路		住宅地
	川		商業地
	小川		工業地
	堤防		墓地
	トンネル		森林
	橋		公園
	側溝		墓地
	道路境界		墓地
	道路		墓地
	道路		墓地
	道路		墓地
	道路		墓地
	道路		墓地
	道路		墓地
	道路		墓地
	道路		墓地
	道路		墓地
	道路		墓地
	道路		墓地

1.撮影 昭和58年4月  
 2.図録 昭和59年2月スケッチャー、ステレオプロッター用

陸 標 系 東京系  
 等高線間隔 1m  
 基 準 面 T. P



計画機関 喬木村  
 作業機関 朝日航洋株式会社