

飲料水等水質検査 採水箇所一覧

【給水】

通番	水系	採水地点
1	帰牛原配水池	第一小学校
2	伊久間配水池	伊久間消防詰所
3	阿島北配水池	飯伊森林組合
4	野田原配水池	野田原会所
5	山の神配水池	喬木荘
6	唐沢配水池	交流センター
7	的場配水池	喬木村役場
8	大和知配水池	南保育園
9	二日洞配水池	二日洞浄水場
10	大峰配水池	大和知公民館
11	上平配水池	上平消防詰所
12	上の原配水池	上の原減圧弁
13	桃添配水池	寺の前消防詰所
14	大島配水池	大島公民館

【原水】

通番	名称	備考
1	堰下水源	
2	伊久間水源	
3	田中下水源	
4	小川水源	
5	二日洞水源	
6	本谷水源	

## 飲料水等水質検査 採水箇所

水 系	帰牛原配水池
採水地区 (箇所)	帰牛原地区 (第一小学校)

### 位 置 図



### 現 場 写 真

【全体図】



【採水箇所図】



## 飲料水等水質検査 採水箇所台帳

水系	伊久間配水池
採水地区(箇所)	伊久間地区 (伊久間消防詰所)

### 位置図



### 現場写真

【全体図】  採水場所



【採水場所 拡大図】



飲料水等水質検査 採水箇所台帳


水系	阿島北配水池
採水地区(箇所)	阿島北地区(飯伊森林組合)

位置図



現場写真

【全体図】

 採水場所



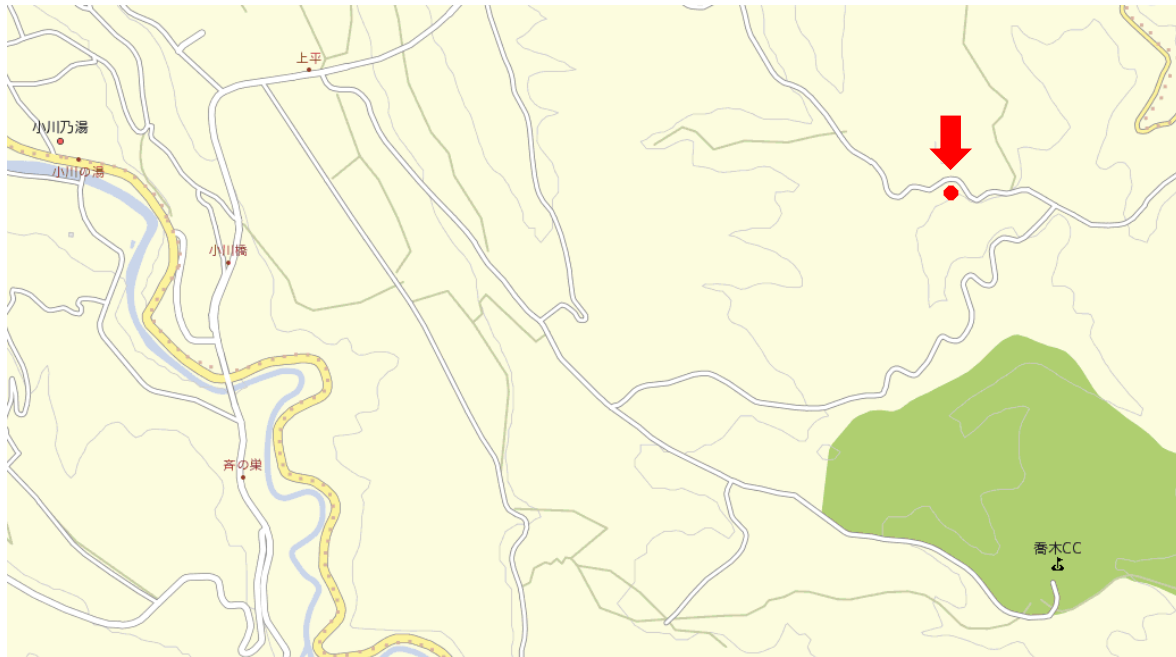
【採水場所 拡大図】



## 飲料水等水質検査 採水箇所台帳


水系	野田原配水池
採水地区(箇所)	野田原地区(野田原会所)

### 位置図



### 現場写真

【全体図】

 採水場所



【採水場所 拡大図】



## 飲料水等水質検査 採水箇所台帳

水系	山の神配水池
採水地区(箇所)	阿島町地区(喬木荘)

### 位置図



### 現場写真

【全体図】



【採水場所 拡大図】



## 飲料水等水質検査 採水箇所台帳

水系	唐沢配水池
採水地区(箇所)	阿島南地区 (交流センター)

### 位置図



### 現場写真

【全体図】



【採水場所 拡大図】



## 飲料水等水質検査 採水箇所台帳

水系	的場配水池
採水地区(箇所)	小川地区(喬木村役場)

### 位置図



### 現場写真

【全体図】



【採水場所 拡大図】



## 飲料水等水質検査 採水箇所台帳

水系	大和知配水池
採水地区(箇所)	富田地区(南保育園)

### 位置図



### 現場写真

【全体図】



【採水場所 拡大図】

採水場所



飲料水等水質検査 採水箇所台帳

水系	二日洞配水池
採水地区(箇所)	氏乗地区(二日洞浄水場)

位置図



現場写真

【全体図】



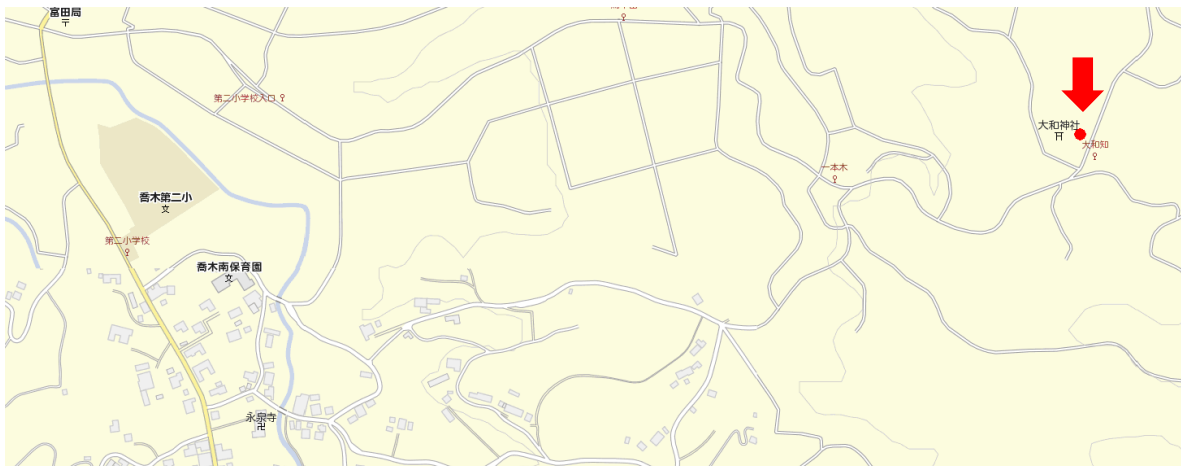
【採水場所 拡大図】



飲料水等水質検査 採水箇所台帳

水系	大峰配水池
採水地区(箇所)	大和知地区 (大和知公民館)

位置図



現場写真

【全体図】  採水場所



【採水場所 拡大図】



## 飲料水等水質検査 採水箇所台帳

水系	上平配水池
採水地区(箇所)	上平地区 (上平消防詰所)

### 位置図



### 現場写真

【全体図】  採水場所



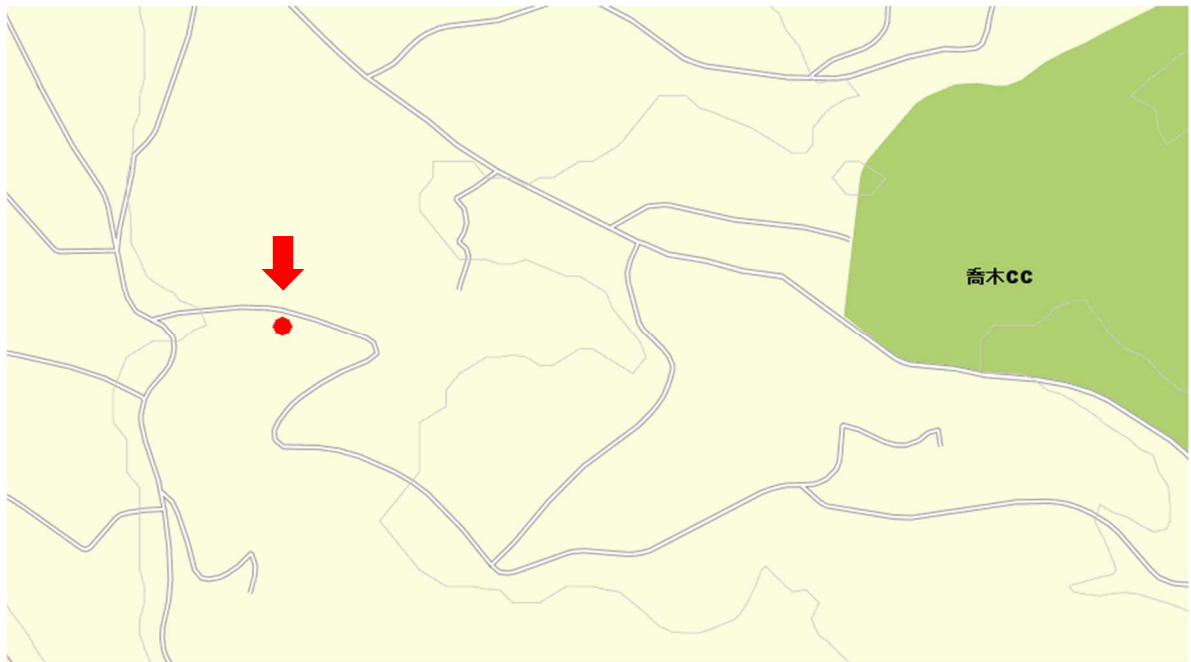
【採水場所 拡大図】




飲料水等水質検査 採水箇所台帳

水系	上の原配水池
採水地区(箇所)	上の原地区 (上の原減圧弁)

位置図



現場写真

【全体図】  採水場所



【採水場所 拡大図】



## 飲料水等水質検査 採水箇所台帳

水系	桃添配水池
採水地区(箇所)	桃添、寺の前地区 (寺の前消防詰所)

### 位置図



### 現場写真

【全体図】  採水場所



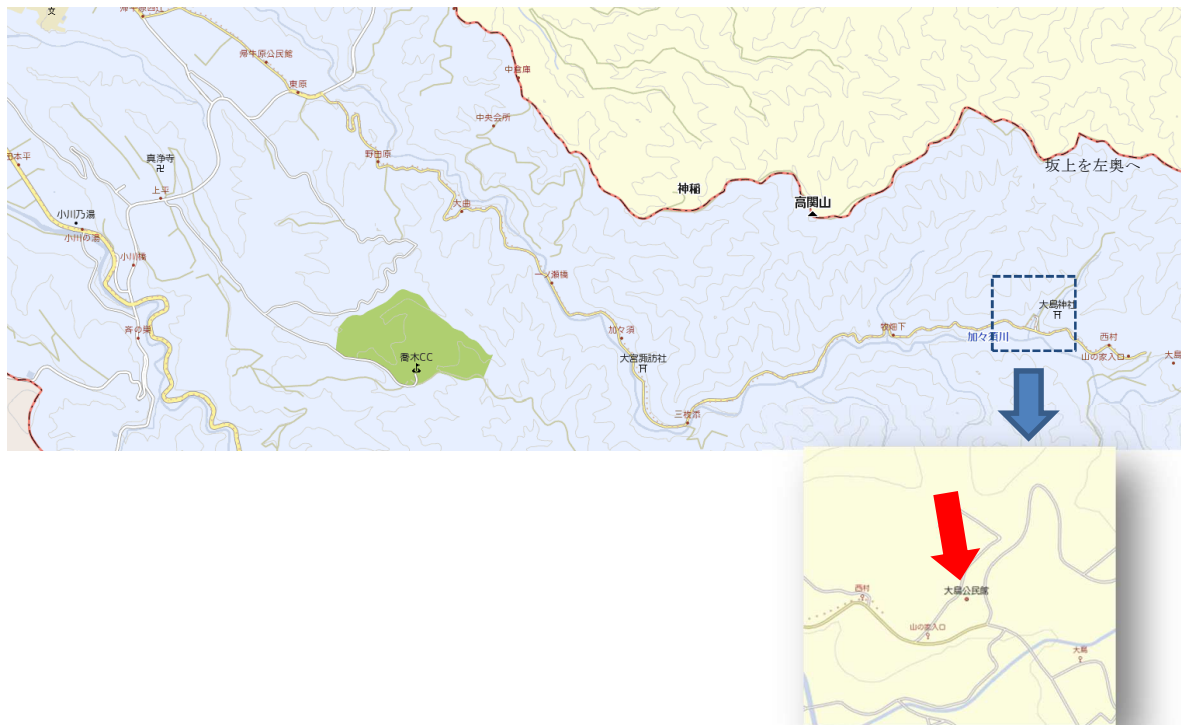
【採水場所 拡大図】



## 飲料水等水質検査 採水箇所台帳

水系	大島配水池
採水地区(箇所)	大島地区 (大島公民館)

### 位置図



### 現場写真

【全体図】  採水場所



【採水場所 拡大図】



# 飲料水等水質検査 採水箇所台帳

箇所名 堰下水源

位置図



現場写真

【全体図】



【採水場所 拡大図】



### 飲料水等水質検査 採水箇所台帳

箇所名 伊久間水源

位置図



現場写真

【全体図】



【採水場所 拡大図】



### 飲料水等水質検査 採水箇所台帳

箇所名	田中下水源
-----	-------

位置図



### 現場写真

【全体図】



【採水場所 拡大図】



## 飲料水等水質検査 採水箇所台帳

簡 所 名 小川水源（使用停止中、検査のみ）

位 置 図



現 場 写 真

【全体図】



【採水場所 拡大図】



### 飲料水等水質検査 採水箇所台帳

箇所名 二日洞水源

位置図



現場写真

【全体図】



【採水場所 拡大図】

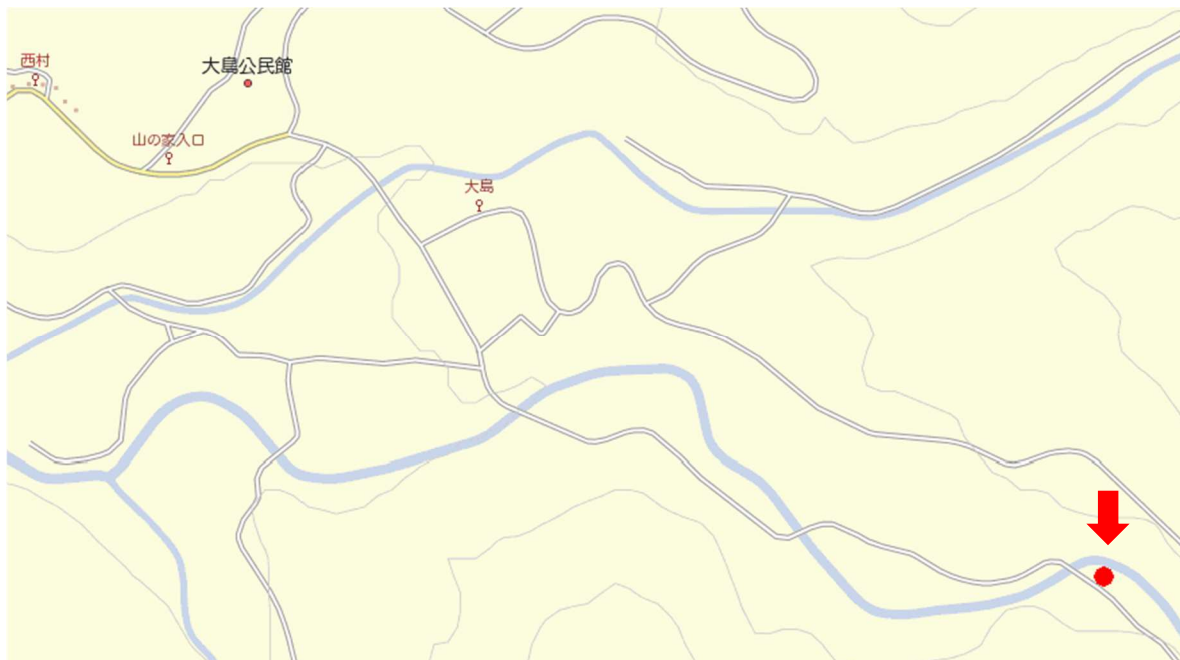
採水場所



### 飲料水等水質検査 採水箇所台帳

箇所名 本谷水源

位置図



現場写真

【全体図】  採水場所



【採水場所 拡大図】

